



Le sentier du Choulon

L'Isle-Jourdain



© OT L'Isle-Jourdain /Splendide vue sur les Pyrénées



Vitrail de la Maison Claude Augé

Dans des vallons de verdure, découvrez les chemins de randonnée qui conduisent le promeneur vers des balades de charme, à la rencontre des pigeonniers à travers champs et sur les bords de Save.

A découvrir

Le lac, les rives de la Save, le pigeonnier du Chiron. A L'Isle-Jourdain, le musée d'Art Campanaire, la maison de Claude Augé, la collégiale, la statue de Saint-Bertrand de Comminges et le château de Panat.

Contacts :
Office de Tourisme de la Gascogne Toulousaine
 Au Bord du lac
 32600 L'Isle-Jourdain
 Tél : + 33 (0)5 62 07 25 57
www.tourisme-gascognetoulousaine.fr



Comité Départemental de la Randonnée

Maison du Tourisme - 3 Boulevard Roquelaure
 BP 50106 - 32002 AUCH
cdrp32@sfr.fr
www.randonnee.tourisme-gers.com



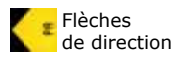
Facile



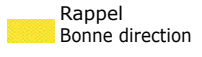
Accessible VTT



Balisateur



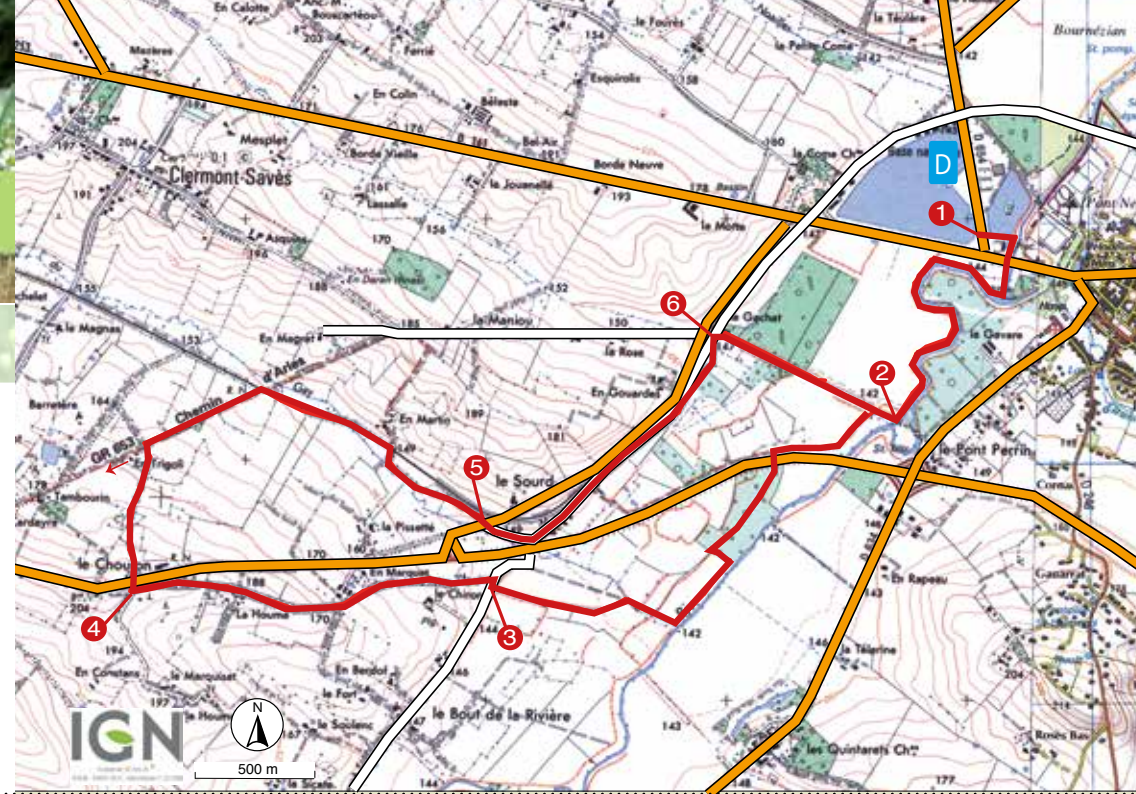
Flèches de direction



Rappel Bonne direction



Mauvaise direction



D Devant l'office de tourisme

PR N° 2

- 1 Devant les panneaux de départ suivre le petit lac sur 200m, tourner à droite et longer la « Save » sur la berge pour atteindre le pont Perrin.
- 2 Prendre à droite puis de suite à gauche un sentier qui longe la rocade sur 500m, bifurquer à gauche, passer sous la rocade et continuer sur une sente pendant 1,5km jusqu'à une route.
- 3 Tourner à droite puis de suite à gauche et continuer tout droit pour rejoindre la RN 124 au bout de 1,5km.
- 4 Traverser la route (prudence) descendre un chemin d'exploitation vers le GR 653 que vous empruntez sur 1,6km et arriver sur une route départementale.
- 5 Traverser la route, prendre le chemin goudronné sur 1,3km pour atteindre le lieu dit « Le Gachat »
- 6 Tourner à droite, descendre le chemin de terre sur 800m vers le REP 2, reprendre le sentier utilisé à l'aller pour retrouver le point de départ.