



Sentiers Découverte des Berges de la Save

Légende :
 Plan du parcours
 Itinéraire supplémentaire

-  **14** Zone humide prairie
-  **13** Zone humide bois
-  **12** Entrée parcours pédagogique - Clapet bâti
-  **11** L'île du pont Peyrin
-  **10** Les rives de la Save
-  **9** Les rives de la Save
-  **8** L'embarcadère Canoë
-  **1** Départ Office de Tourisme
-  **2** Digue petit lac
-  **3** Le pont Tourné
-  **4** Le petit lac
-  **5** Piste cyclable et aire de pique nique
-  **6** Le pont Garigliano
-  **7** La chaussée sur la Save



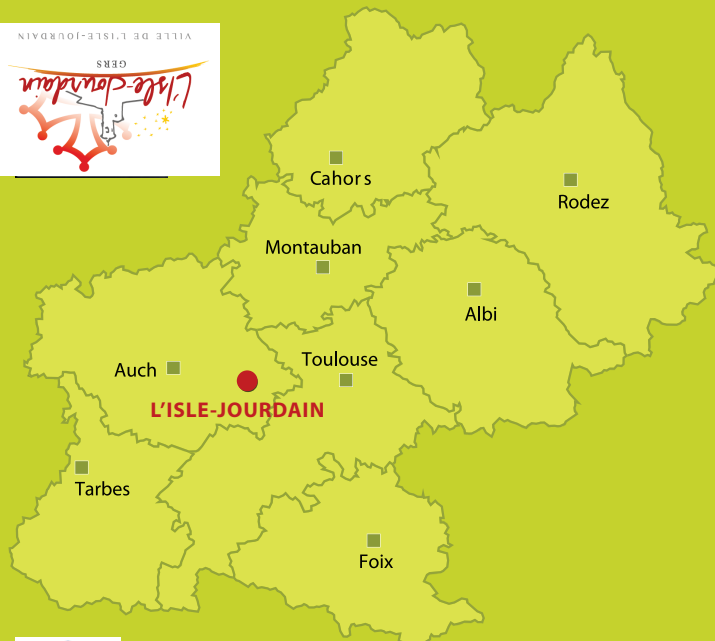
VILLE DE L'ISLE-JOURDAIN


Cœur de la Ville **Berges de la Save**



Deux circuits
en Gascogne Toulousaine
Découverte de
L'ISLE-JOURDAIN

La ville de L'Isle-Jourdain (8000 habitants), département du Gers (l'un des huit composants la région Midi Pyrénées) bénéficie d'une situation privilégiée au cœur du grand Sud-Ouest, à seulement 30 minutes de Toulouse et d'Auch (préfecture) et à environ 2 heures des Pyrénées, de Bordeaux, de l'Atlantique ou de la Méditerranée.



 **VISITES GUIDÉES DU CIRCUIT HISTORIQUE**
 de Juillet à Août : renseignements à l'Office de Tourisme
 Tél. 05 62 07 25 57 - Courriel : ot-gascognetoulousaine@orange.fr
 Web : www.tourisme.gascognetoulousaine.fr