

Le sentier des pigeonniers

L'Isle-Jourdain



Qu'il soit toulousain ou gascon, le pigeonnier possède des corniches en surplomb qui doivent empêcher l'escalade des petits rongeurs

A découvrir

Le lac, le pont Tourné, rives de la Save, site ornithologique et pigeonnier. A L'Isle-Jourdain, le musée d'Art Campanaire, la maison de Claude Augé, la collégiale et le château de Panat.



Moyen

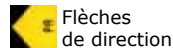


Accessible VTT

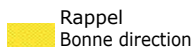
Dénivelé 247 m



Balisateur



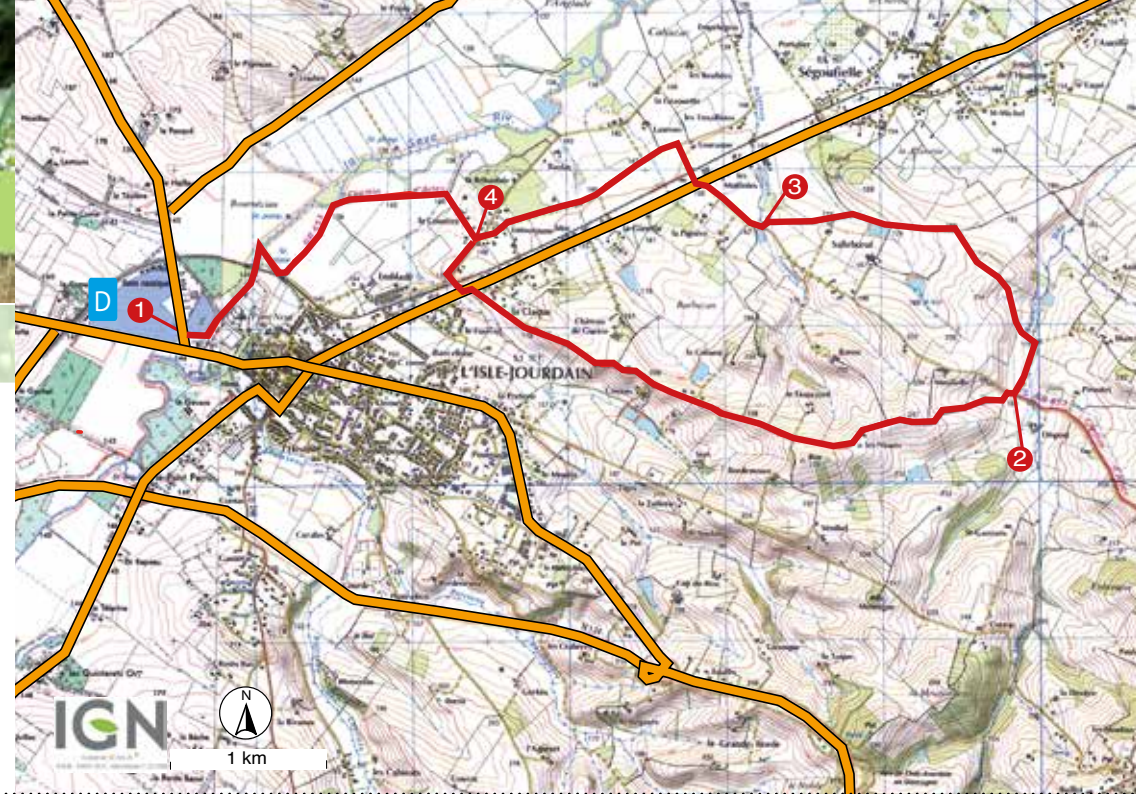
Flèches de direction



Rappel Bonne direction



Mauvaise direction



D Devant l'office de tourisme

PR N° 3

1 Devant les panneaux de départ suivre le long du petit lac, laisser les PR1 et 2 sur votre droite poursuivre à gauche, franchir la Save sur le pont Tourné et prendre à gauche le GR653 (chemin vers Saint Jacques de Compostelle). L'emprunter sur 6,5km.

2 Tourner à droite, quitter le GR puis bifurquer à gauche sur un sentier qui longe un ruisseau, 300m plus loin prendre à gauche monter légèrement pour arriver au bout de 800m à un carrefour. Prendre à gauche, 500m après dépasser un petit lac, au croisement oblique sur la gauche, continuer tout droit pour atteindre une route.

3 Prendre à droite, continuer jusqu'à la D9, tourner à gauche et de suite à droite, poursuivre sur la petite route pour arriver à la jonction avec le GR 653

4 Bifurquer à droite sur le GR 653, le suivre jusqu'au point de départ
7- Tourner à gauche, descendre un chemin caillouteux vers la vallée de l'Isaute, franchir la rivière, poursuivre en direction du lieu dit « Bacqué » à l'interception, prendre à gauche pour retrouver le point de départ.

Contacts :

Office de Tourisme de la Gascogne Toulousaine

Au Bord du lac
32600 L'Isle-Jourdain
Tél : + 33 (0)5 62 07 25 57
www.tourisme-gascognetoulousaine.fr



Comité Départemental de la Randonnée

Maison du Tourisme - 3 Boulevard Roquelaure
BP 50106 - 32002 AUCH
cdrp32@sfr.fr

www.randonnee.tourisme-gers.com

